







CONJUNTO HISTÓRICO

-  DELIMITACIÓN DEL BIEN
(BOA 202, 15 de Octubre de 2014)
-  DELIMITACIÓN DEL ENTORNO DE PROTECCIÓN
(BOA 202, 15 de Octubre de 2014)






SISTEMA DOTACIONAL

-  EQUIPAMIENTO DEPORTIVO
-  EQUIPAMIENTO SOCIAL
-  EQUIPAMIENTO DOCENTE

ESPACIOS LIBRES DE USO PÚBLICO


-  PARQUES Y JARDINES
-  JUEGOS DE NIÑOS
-  PASEO Y BOULEVARD
-  PLAZAS PEATONALES
-  PLAZAS CON TRÁFICO RODADO

LOCALIZACIONES RELEVANTES

-  MIRADOR, VISTA PANORÁMICA
-  OTROS ÁMBITOS
-  RÍO QUEILES
-  SISTEMA VIARIO
-  RESTO DEL ÁMBITO

111.05

**PLAN GENERAL DE ORDENACIÓN URBANA
DE TARAZONA
DOCUMENTO DE APROBACIÓN INICIAL**

RO	FEBRERO 2015	PLAN ESPECIAL DE PROTECCIÓN DEL CONJUNTO HISTÓRICO	 EXCMO. AYUNTAMIENTO DE TARAZONA PLAZA ESPAÑA Nº 2. 50.500
REF: 05-041	DIBUJADO: COOL	ESPACIOS LIBRES Y EQUIPAMIENTOS	
ESCALA A3 1:5.000	ESCALA A1 1:2.500	