










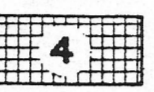






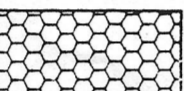
























Z O N A S

ACTUAL RECOGIDA		SUBTIPOS	 MONUMENTAL  DE NUEVA EDIFICACION  MONUMENTAL DE SERVICIOS  CON ORDENANZA ESPECIAL DE PORCHE O ARCO
INTENSIVO CASCO-ANTIGUO		SUBTIPO	 CON ORDENANZA ESPECIAL DE PORCHE O ARCO
INTENSIVO RURAL		SUBTIPOS	 { SEGUN N° DE PLANTAS MAXIMO 
INTENSIVO ENSANCHE		SUBTIPO	 { SEGUN N° DE PLANTAS MAXIMO
EDIFICACION ABIERTA		SUBTIPO	 { SEGUN N° DE PLANTAS MAXIMO
EDIFICACION EN HILERA		SUBTIPOS	  
REFORMA INTERIOR		LAS ORDENANZAS SEÑALADAS BAJO ESTA TRAMA SON INDICATIVAS, A RESERVA DEL PLAN ESPECIAL DE REFORMA	

EDIFICACION AISLADA		SUBTIPOS	  
INDUSTRIAL		SUBTIPOS	 CASCO ANTIGUO  ENSANCHE  POLIGONO INDUSTRIAL  TALLERES DE SERVICIO  ESTACIONAMIENTO Y DESCARGA
SERVICIOS		SUBTIPOS	 CASCO ANTIGUO  INTENSIVO ENSANCHE  EDIFICACION ABIERTA  EDIFICACION AISLADA  ESTACIONAMIENTO  FERROVIARIO
DEPORTIVO PUBLICO			
VERDE O LIBRE PUBLICO			
PRIVADO NO EDIFICABLE		(DEPORTIVO O LIBRE)	
VIARIO			

N O T A S

 EL BARREADO SUPERPUESTO SIGNIFICA EL CARACTER INDICATIVO DEL DISEÑO Y VIARIO A LOS QUE SE SUPERPONE

ESTA LEYENDA ES APLICABLE A TODOS LOS PLANOS DE ZONIFICACION

TARAZONA


APROBADO DEFINITIVAMENTE
 POR ACUERDO DE LA M.I.
 COMISION PROVINCIAL DE URBANISMO
 DE FECHA 23 DIC. 1985



REVISION Y ADAPTACION DEL PLAN GENERAL DE ORDENACION URBANA

COLEGIO DE INGENIEROS DE CAMINOS, CANALES Y PUERTOS ARAGON Y RIOJA
 ZA- 2522 18 DIC. 1985

PROYECTO VISADO ESTUDIOS Y PROYECTOS

PLANO :	LEYENDA DE ZONIFICACION	Nº	C-0
		ESCALA	
REFORMADO CONFORME A APROBACION DEFINITIVA EN NOVIEMBRE DE 1.985	ZARAGOZA OCTUBRE DE 1.983 - INGENIERO DE CAMINOS C. y P.		
REF. 1-4-82	RAFAEL FERNANDEZ DE ALARCON HERRERO - COLEGIADO Nº 364		